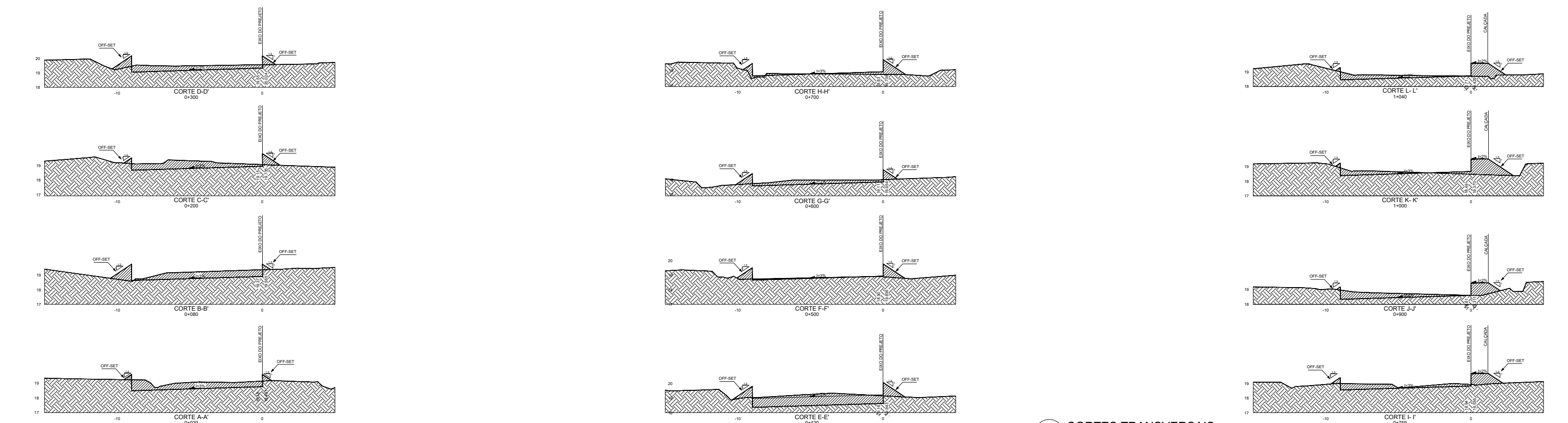


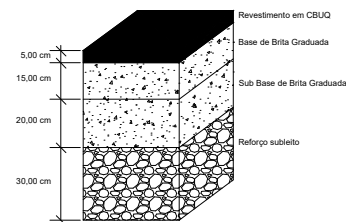
SEÇÕES TRANSVERSAIS TIPO DE CORTE E/ OU ATERRO EM SOLO



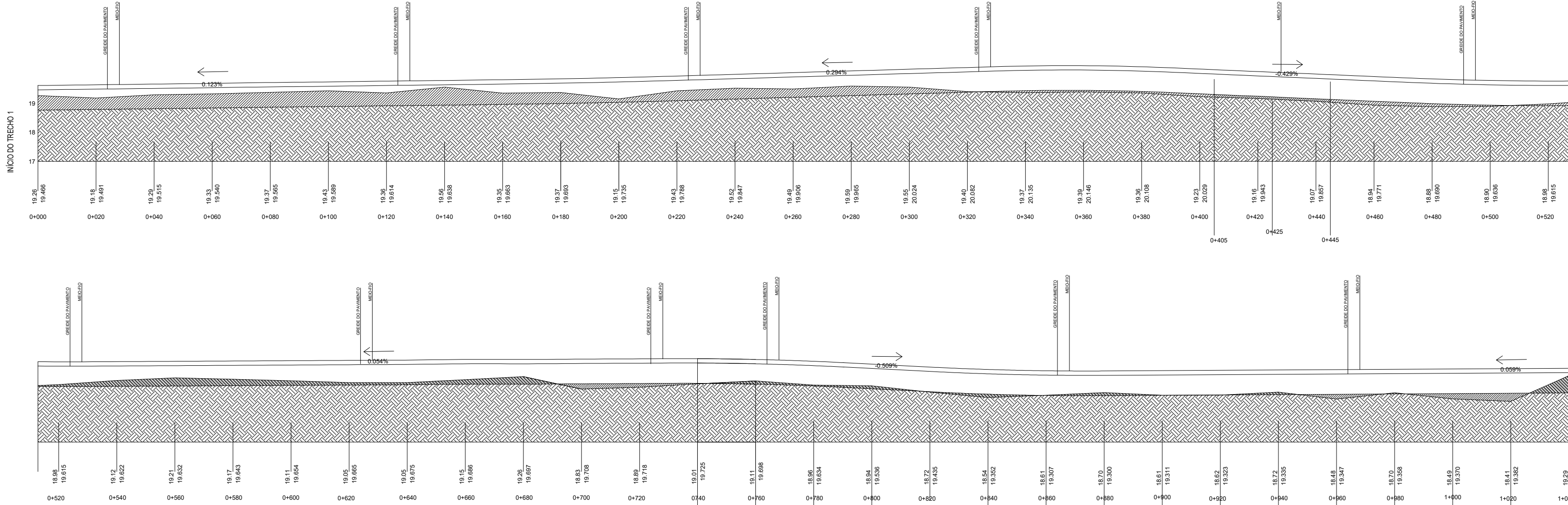
LEGENDA

- CORTE DO TERRENO
- ATERRO DO TERRENO
- TERRENO NATURAL

ESTRUTURA PADRÃO PISTA ROLAMENTO



1 CORTES TRANSVERSAIS
S/ Escala



2 CORTES LONGITUDINAIS
S/ Escala

vamos
compartilhar
a cidade

PREFEITURA

PROJETO
REQUALIFICAÇÃO URBANÍSTICA

AV. LEOPOLDO BROD - Trecho 03

DIREITOS AUTORAIS RESERVADOS. PROIBIDA A REPRODUÇÃO TOTAL OU PARCIAL DESTE DESENHO SEM O EXPRESSO CONSENTIMENTO DO PROPRIETÁRIO

TÍTULO DO DESENHO
PAVIMENTAÇÃO / GEOMÉTRICO
PERFIS DE REMOÇÃO - CORTE/ATERRO

IMPLANTAÇÃO GERAL

ESCALA: 1:250

PRANCHA
01/01

MUNICÍPIO
PELOTAS

ESTADO
RIO GRANDE DO SUL

LOGRADOURO
AV. LEOPOLDO BROD

CÓDIGO DO DESENHO
PMP-FINI-LEOP-CORTE-REV00

NÚMERO DA REVISÃO
00

DATA
Out/2019

EQUIPE TÉCNICA

EDUARDO MATHIES
ENGENHEIRO CIVIL | CREA/RS 149.738

Rua Mena Barreto, 752 - Pelotas/RS - CEP: 96085-000
Fone: (53) 33101350 - (53) 33101353
Email: seplag@pelotas.rs.gov.br

SECRETARIA DE
PLANEJAMENTO E GESTÃO
Pelotas
vamos compartilhar a cidade